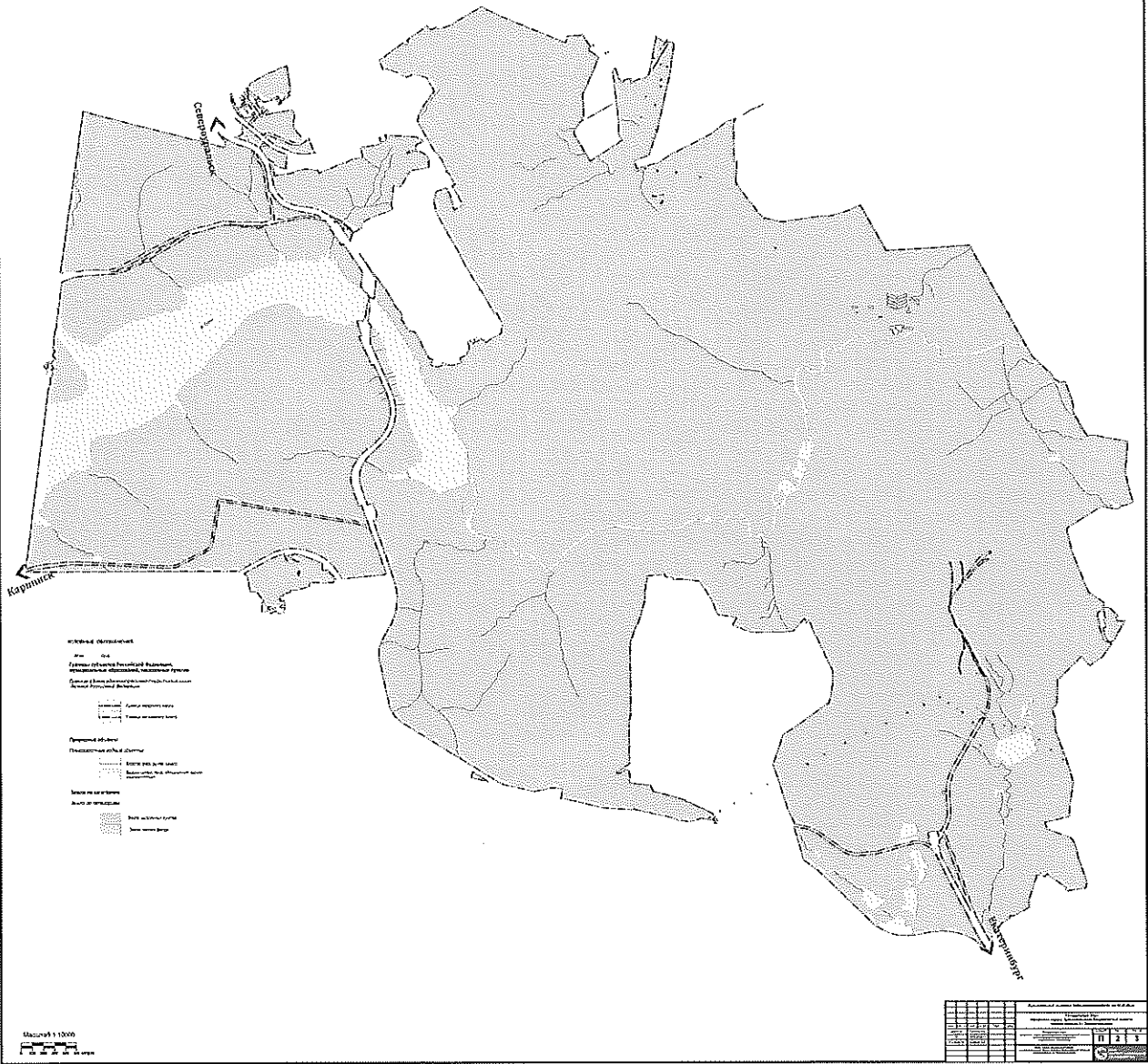
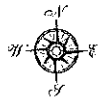


ГЕНЕРАЛЬНЫЙ ПЛАН городского округа Краснотурьинск Свердловской области применительно к г.Краснотурьинск Карта границ населенных пунктов

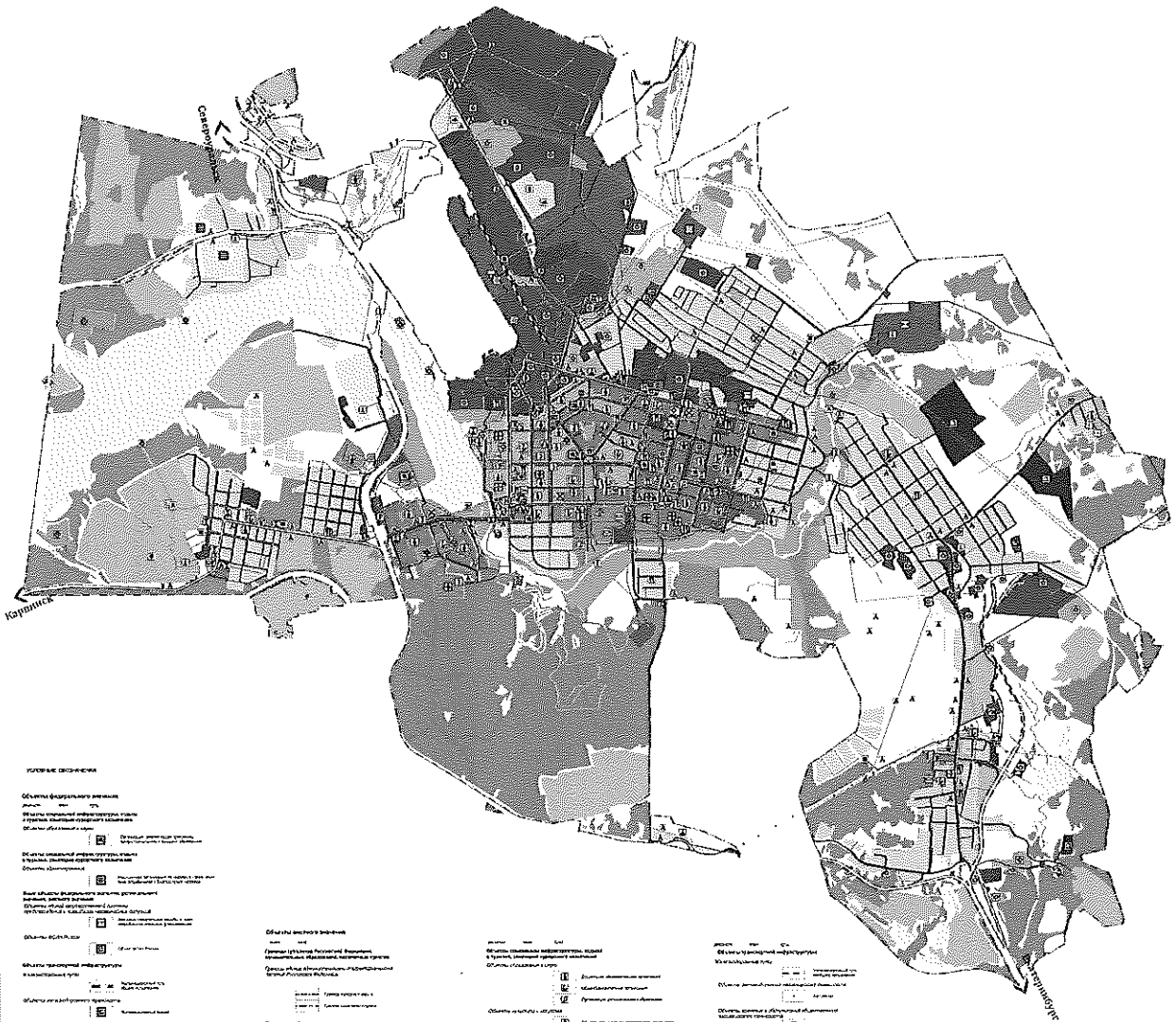


Масштаб 1:12000

№	Наименование	Площадь, кв. м	Земельный участок
1	Земельный участок № 001/001/001	1000	1000
2	Земельный участок № 001/001/002	1000	1000
3	Земельный участок № 001/001/003	1000	1000
4	Земельный участок № 001/001/004	1000	1000
5	Земельный участок № 001/001/005	1000	1000
6	Земельный участок № 001/001/006	1000	1000
7	Земельный участок № 001/001/007	1000	1000
8	Земельный участок № 001/001/008	1000	1000
9	Земельный участок № 001/001/009	1000	1000
10	Земельный участок № 001/001/010	1000	1000



ГЕНЕРАЛЬНЫЙ ПЛАН городского округа Краснотурьинск Свердловской области применительно к г.Краснотурьинск Карта современного использования территории



ПОСВЯЩЕНИЕ ТЕРРИТОРИИ

Объекты федеральной собственности	Специально выделенная территория	Объекты государственной собственности	Объекты муниципальной собственности
Объекты муниципальной собственности	Объекты частной собственности	Объекты государственной собственности	Объекты муниципальной собственности
Объекты государственной собственности	Объекты муниципальной собственности	Объекты частной собственности	Объекты государственной собственности
Объекты муниципальной собственности	Объекты частной собственности	Объекты государственной собственности	Объекты муниципальной собственности

Объекты линейной инфраструктуры

Линейная инфраструктура	Линейная инфраструктура	Линейная инфраструктура	Линейная инфраструктура
Линейная инфраструктура	Линейная инфраструктура	Линейная инфраструктура	Линейная инфраструктура

Объекты инженерной инфраструктуры

Объекты инженерной инфраструктуры	Объекты инженерной инфраструктуры	Объекты инженерной инфраструктуры	Объекты инженерной инфраструктуры
Объекты инженерной инфраструктуры	Объекты инженерной инфраструктуры	Объекты инженерной инфраструктуры	Объекты инженерной инфраструктуры

Объекты озеленения

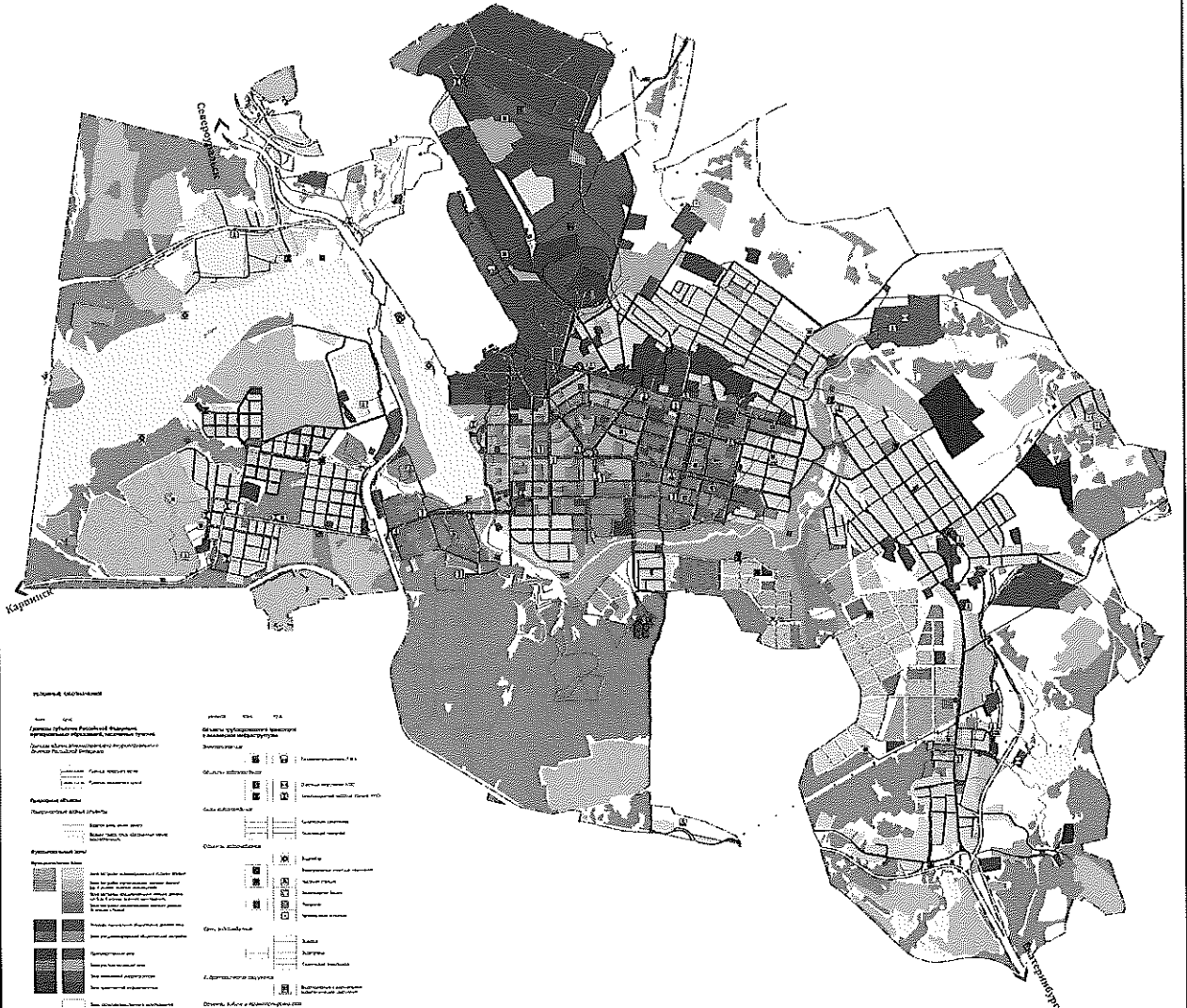
Объекты озеленения	Объекты озеленения	Объекты озеленения	Объекты озеленения
Объекты озеленения	Объекты озеленения	Объекты озеленения	Объекты озеленения

Масштаб 1:1000

Масштаб 1:1000	Масштаб 1:1000	Масштаб 1:1000	Масштаб 1:1000
Масштаб 1:1000	Масштаб 1:1000	Масштаб 1:1000	Масштаб 1:1000



ГЕНЕРАЛЬНЫЙ ПЛАН городского округа Краснотурьинск Свердловской области применительно к г.Краснотурьинск Карта инженерной инфраструктуры



Условный обозначения

Исполнитель: ООО «Специальное конструкторское бюро «Инженер»

Генеральный директор: [Имя]

Лицензия: [Номер]

Специальность: [Специальность]

Срок действия: [Срок]

Сфера действия: [Сфера]

Срок действия: [Срок]

Сфера действия: [Сфера]

Срок действия: [Срок]

Сфера действия: [Сфера]

Срок действия: [Срок]

Сфера действия: [Сфера]

Срок действия: [Срок]

Сфера действия: [Сфера]

Срок действия: [Срок]

Сфера действия: [Сфера]

Срок действия: [Срок]

Исполнитель: [Имя]

Генеральный директор: [Имя]

Лицензия: [Номер]

Специальность: [Специальность]

Срок действия: [Срок]

Сфера действия: [Сфера]

Срок действия: [Срок]

Сфера действия: [Сфера]

Срок действия: [Срок]

Сфера действия: [Сфера]

Срок действия: [Срок]

Сфера действия: [Сфера]

Срок действия: [Срок]

Сфера действия: [Сфера]

Срок действия: [Срок]

Сфера действия: [Сфера]

Срок действия: [Срок]

Сфера действия: [Сфера]

Срок действия: [Срок]

Сфера действия: [Сфера]

Срок действия: [Срок]

Сфера действия: [Сфера]

Срок действия: [Срок]

Сфера действия: [Сфера]

Срок действия: [Срок]

Сфера действия: [Сфера]

Срок действия: [Срок]

Сфера действия: [Сфера]

Срок действия: [Срок]

Сфера действия: [Сфера]

Срок действия: [Срок]

Сфера действия: [Сфера]

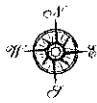
Срок действия: [Срок]

Сфера действия: [Сфера]

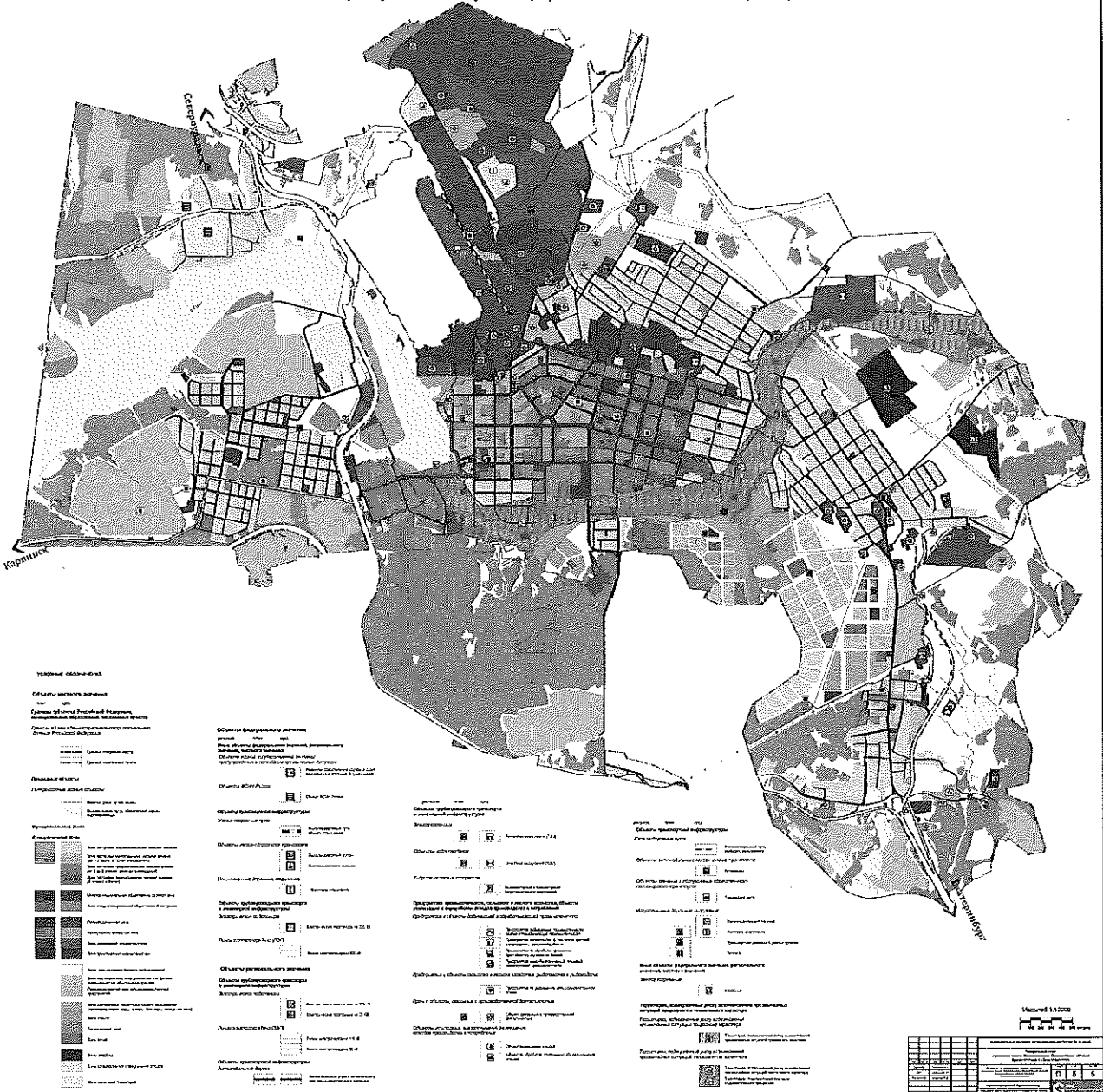
Масштаб 1:10000

1 см = 100 м

№	Имя	Подпись
1	[Имя]	[Подпись]
2	[Имя]	[Подпись]
3	[Имя]	[Подпись]
4	[Имя]	[Подпись]
5	[Имя]	[Подпись]
6	[Имя]	[Подпись]
7	[Имя]	[Подпись]
8	[Имя]	[Подпись]
9	[Имя]	[Подпись]
10	[Имя]	[Подпись]



ГЕНЕРАЛЬНЫЙ ПЛАН
городского округа Краснотурьинск Свердловской области
применительно к г.Краснотурьинск
 Карта границ территорий, подверженных риску
 чрезвычайных ситуаций природного и техногенного характера



Условные обозначения

- Область риска землетрясения**
 категория: 1, 2, 3, 4, 5, 6, 7, 8, 9, 10, 11, 12, 13, 14, 15, 16, 17, 18, 19, 20, 21, 22, 23, 24, 25, 26, 27, 28, 29, 30, 31, 32, 33, 34, 35, 36, 37, 38, 39, 40, 41, 42, 43, 44, 45, 46, 47, 48, 49, 50, 51, 52, 53, 54, 55, 56, 57, 58, 59, 60, 61, 62, 63, 64, 65, 66, 67, 68, 69, 70, 71, 72, 73, 74, 75, 76, 77, 78, 79, 80, 81, 82, 83, 84, 85, 86, 87, 88, 89, 90, 91, 92, 93, 94, 95, 96, 97, 98, 99, 100
- Область риска оползней**
 категория: 1, 2, 3, 4, 5, 6, 7, 8, 9, 10, 11, 12, 13, 14, 15, 16, 17, 18, 19, 20, 21, 22, 23, 24, 25, 26, 27, 28, 29, 30, 31, 32, 33, 34, 35, 36, 37, 38, 39, 40, 41, 42, 43, 44, 45, 46, 47, 48, 49, 50, 51, 52, 53, 54, 55, 56, 57, 58, 59, 60, 61, 62, 63, 64, 65, 66, 67, 68, 69, 70, 71, 72, 73, 74, 75, 76, 77, 78, 79, 80, 81, 82, 83, 84, 85, 86, 87, 88, 89, 90, 91, 92, 93, 94, 95, 96, 97, 98, 99, 100
- Область риска наводнений**
 категория: 1, 2, 3, 4, 5, 6, 7, 8, 9, 10, 11, 12, 13, 14, 15, 16, 17, 18, 19, 20, 21, 22, 23, 24, 25, 26, 27, 28, 29, 30, 31, 32, 33, 34, 35, 36, 37, 38, 39, 40, 41, 42, 43, 44, 45, 46, 47, 48, 49, 50, 51, 52, 53, 54, 55, 56, 57, 58, 59, 60, 61, 62, 63, 64, 65, 66, 67, 68, 69, 70, 71, 72, 73, 74, 75, 76, 77, 78, 79, 80, 81, 82, 83, 84, 85, 86, 87, 88, 89, 90, 91, 92, 93, 94, 95, 96, 97, 98, 99, 100

Область риска взрыва

- категория: 1, 2, 3, 4, 5, 6, 7, 8, 9, 10, 11, 12, 13, 14, 15, 16, 17, 18, 19, 20, 21, 22, 23, 24, 25, 26, 27, 28, 29, 30, 31, 32, 33, 34, 35, 36, 37, 38, 39, 40, 41, 42, 43, 44, 45, 46, 47, 48, 49, 50, 51, 52, 53, 54, 55, 56, 57, 58, 59, 60, 61, 62, 63, 64, 65, 66, 67, 68, 69, 70, 71, 72, 73, 74, 75, 76, 77, 78, 79, 80, 81, 82, 83, 84, 85, 86, 87, 88, 89, 90, 91, 92, 93, 94, 95, 96, 97, 98, 99, 100

Область риска химических аварий

- категория: 1, 2, 3, 4, 5, 6, 7, 8, 9, 10, 11, 12, 13, 14, 15, 16, 17, 18, 19, 20, 21, 22, 23, 24, 25, 26, 27, 28, 29, 30, 31, 32, 33, 34, 35, 36, 37, 38, 39, 40, 41, 42, 43, 44, 45, 46, 47, 48, 49, 50, 51, 52, 53, 54, 55, 56, 57, 58, 59, 60, 61, 62, 63, 64, 65, 66, 67, 68, 69, 70, 71, 72, 73, 74, 75, 76, 77, 78, 79, 80, 81, 82, 83, 84, 85, 86, 87, 88, 89, 90, 91, 92, 93, 94, 95, 96, 97, 98, 99, 100

Область риска радиационных аварий

- категория: 1, 2, 3, 4, 5, 6, 7, 8, 9, 10, 11, 12, 13, 14, 15, 16, 17, 18, 19, 20, 21, 22, 23, 24, 25, 26, 27, 28, 29, 30, 31, 32, 33, 34, 35, 36, 37, 38, 39, 40, 41, 42, 43, 44, 45, 46, 47, 48, 49, 50, 51, 52, 53, 54, 55, 56, 57, 58, 59, 60, 61, 62, 63, 64, 65, 66, 67, 68, 69, 70, 71, 72, 73, 74, 75, 76, 77, 78, 79, 80, 81, 82, 83, 84, 85, 86, 87, 88, 89, 90, 91, 92, 93, 94, 95, 96, 97, 98, 99, 100

Масштаб 1:12000

Код	Наименование территории
1	Территория, подверженная риску оползней
2	Территория, подверженная риску наводнений
3	Территория, подверженная риску взрыва
4	Территория, подверженная риску химических аварий
5	Территория, подверженная риску радиационных аварий
6	Территория, подверженная риску землетрясения
7	Территория, подверженная риску оползней
8	Территория, подверженная риску наводнений
9	Территория, подверженная риску взрыва
10	Территория, подверженная риску химических аварий
11	Территория, подверженная риску радиационных аварий
12	Территория, подверженная риску землетрясения